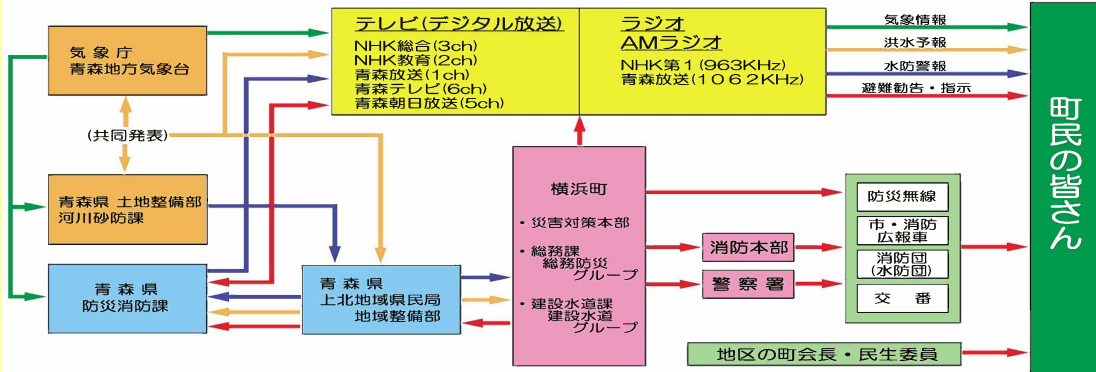


# 浜町町会 太郎須田溜池 地域ハザードマップ

## ■ 気象情報や避難情報の伝わり方



いざというときに備えて、地区の連絡網などをもう一度確認しておきましょう。

## わが家の防災メモ

避難場所を確認しておきましょう

わが家の避難場所 \_\_\_\_\_

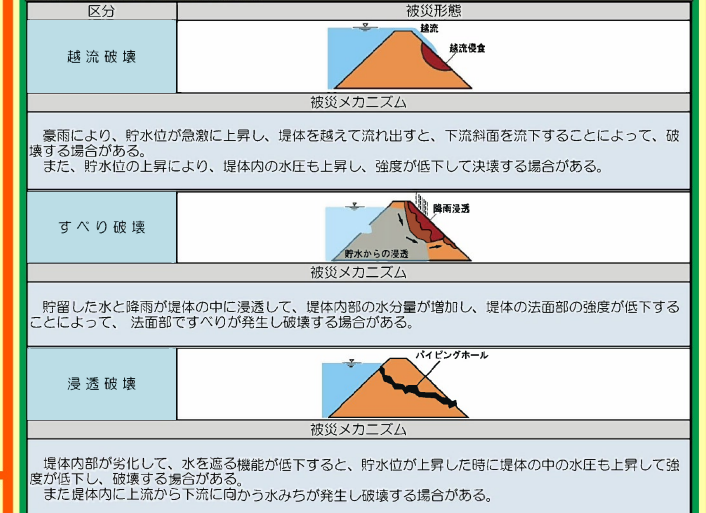
わが家の集合場所 \_\_\_\_\_

災害時の緊急連絡先 \_\_\_\_\_

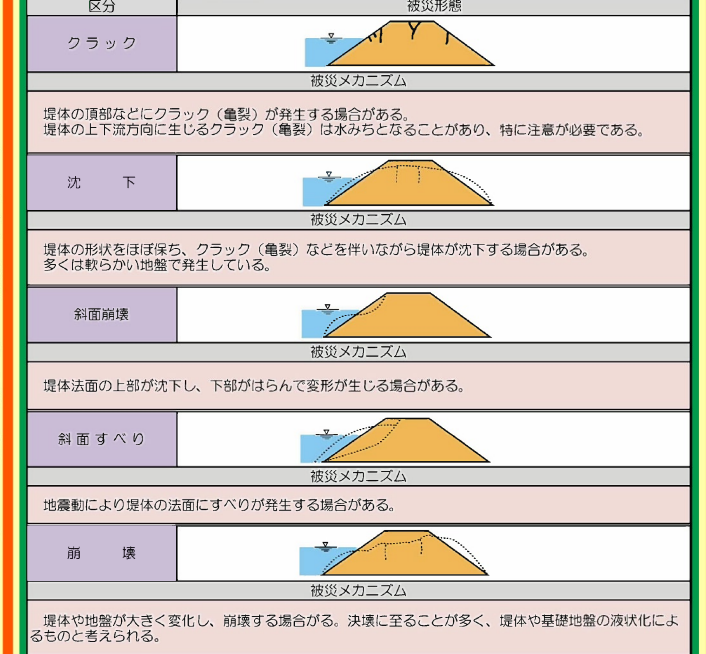
家族の名前	生年月日	血液型	会社・学校の電話番号	携帯電話番号

## ■ ため池決壊のメカニズム

○ 豪雨による ため池の被災形態



○ 地震による ため池の被災形態



## 浸水深の目安

浸水深	浸水範囲	避難困難
3.0m以上	2階の床上以上の浸水	避難困難
2.5~3.0未満	2階の床下までの浸水	
2.0~2.5未満	1階の軒下までの浸水	
1.5~2.0未満	大人の身長を超える程度	通行は危険
1.0~1.5未満	大人の肩までつかる程度	
0.5~1.0未満	大人の腰までつかる程度	
0.5未満	大人の膝までつかる程度	通行には注意が必要

全域の浸水想定区域図は裏面にあります。

