

土砂災害ハザードマップ(横浜町有畑地区)



凡 例

- 土砂災害警戒区域 (Yellow outline)
- 土砂災害特別警戒区域 (Red outline)

<施設>

- 避難場所 (Green square)
- 災害時要援護者関連施設 (Red circle)
- その他の公共施設 (Blue diamond)



土砂災害に備えて

■横浜町役場 総務課・産業建設課 電話番号 0175-78-2111
 お問い合わせ先 ■青森県 上北地域県民局 地域整備部 電話番号 0176-22-8111

土砂災害や水害は大雨などに伴って発生しますが、いつどこで起きるかを正確に予測することは困難です。私たちは、災害が発生しそうなときや災害が発生してしまったときに被害を最小限に食い止められるよう、日常から災害を意識し、これに対する訓練を心がけておく必要があります。





土砂災害ハザードマップ（防災地図）は、集中豪雨などによって「がけ崩れ」「土石流」「地すべり」などが発生した場合に、危害がおおよそおそれがある範囲や、各地区の避難場所などを示した地図です。また、このような時には浸水被害なども生じる可能性があることから、これらの危険性のある箇所についても示しています。

集中豪雨などにより土砂災害などが発生するおそれがあるときには、テレビ・ラジオ等の最新情報に注意し、状況に応じて速やかに安全な場所へ避難してください。いざというときに備え、あなたの家の近くの安全な避難場所やそこまでの道順を確認しておきましょう。

なお、この地図に示した区域以外のところでも土砂災害は発生することがありますので、現地の状況には十分注意し、危険を感じたら近づかないようにしてください。

平成23年4月 横浜町

土砂災害の種類と前兆

土砂災害の3つのタイプ		こんな前兆には要注意！	
がけ崩れ	 <p>大雨によって土の抵抗力が弱まり、斜面が突然崩れ落ちる現象です。突発的に起こり、一瞬にして崩れ落ちるため、逃げ遅れる人も多く、大きな被害をもたらします。</p>	がけ崩れの前兆 <ul style="list-style-type: none"> ●がけからの水がにごる ●がけに亀裂が入る ●小石が落ちてくる ●がけから異様な音がする 	地すべりの前兆 <ul style="list-style-type: none"> ●地面にひび割れができる ●井戸や沢の水がにごる ●斜面から水が吹き出す
土石流	 <p>谷や斜面に堆積した土砂が大雨によって水といっしょに一気に流れ出す現象です。流れが速く、破壊力も大きいため、莫大な被害をもたらします。</p>		
地滑り	 <p>比較的ゆるやかな斜面で起こりやすく、地下水などの影響によって斜面全体がゆっくりと動き出す現象をいいます。場合によっては一気に滑り出すこともあります。</p>		

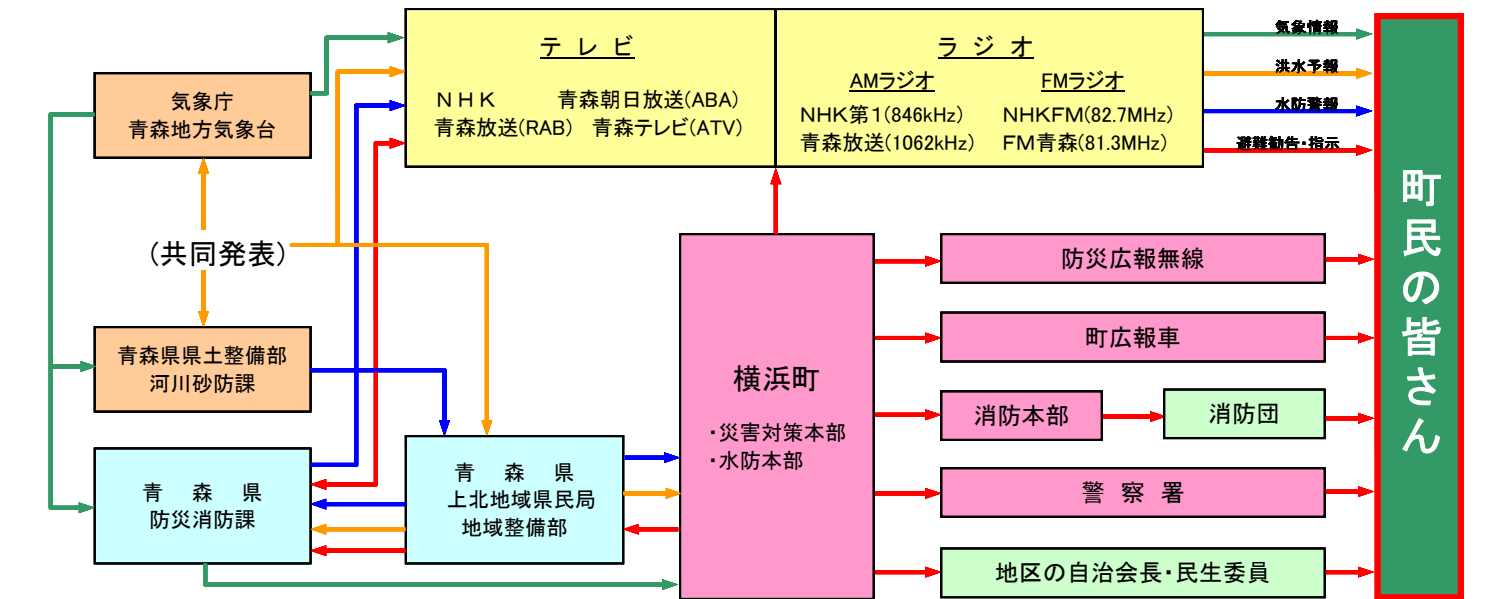
横浜町における土砂災害などの発生状況

横浜町周辺では、過去に繰り返し風水害などに襲われています。

※横浜町地域防災計画(風水害等編)より抜粋

西暦	年月日	災害種別	災害状況
1932	昭和7年8月3日	水害	8月3日から5日までの3日間に局地的な大雨が降り、田90ha、大豆畑82ha、西瓜畑7ha、粟畑67haが冠水した。
1958	昭和33年9月27日	水害	伊勢湾台風により家屋床上浸水42戸、下浜橋流出、農地510ha冠水し、農作物に大きな被害を与えた。
1968	昭和43年8月20日	水害	豪雨により三保川と松木川が氾濫し、農地253haの農作物が冠水するなどの被害を受けた。下浜橋、松木橋が決壊流出した。
1973	昭和48年9月24日	水害	集中豪雨(370mm)により、建物の全壊流出12戸、床上浸水48戸、床下浸水80戸、国道279号線決壊、鉄道流出等の被害を受け激甚災害の適用となった。

気象情報や避難情報の伝わり方



いざというときに備えて、地区の連絡網などをもう一度確認しておきましょう。

非常持ち出し品チェックリスト		＜あなたの命を守るために＞		
飲料水(ペットボトル)	雨具	万一、安全な場所へ避難できない場合でも、生命を守る最低限の行動として、近くで周囲の建物より比較的高い建物(鉄筋コンクリート等の堅固な建物)の2階以上に避難するようにしてください。このとき、斜面や溪流に対して反対側の部屋にいる方がより安全です。		
乾パン	ヘルメット	この地区の指定避難所(有畑地区)		
缶詰	軍手			
粉ミルク	懐中電灯	施設名	所在地	電話番号
医薬品	ろうそく	有畑小学校	家ノ前川目14	78-2307
常備薬	マッチ	有畑生活改善センター	苗代川目34-1	78-6537
貴重品	携帯ラジオ	鶏沢老人憩の家	夷ヶ沢平1-1	78-3631
下着類	電池	災害の状況に応じて避難先が安全か十分に確認しましょう。		
セーター	缶切			
タオル	ナイフ			
インスタント食品	消火器			
飲料水(ポリタンク)	固形燃料			

わが家の防災メモ

わが家の安全な避難場所					
指定避難施設					
家族が離ればなれになったときの集合場所					
家族の連絡先			いざというときの連絡先		
氏名	電話	メモ	連絡先	電話	メモ
			横浜町役場	78-2111	
			横浜消防署	78-2119	
			横浜駐在所	78-2110	
			野辺地警察署	64-2121	