

吹越烏帽子案内図

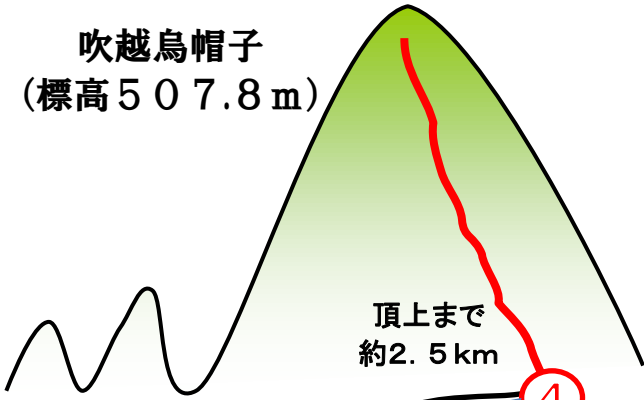
東北100名山にも選定されている、横浜町の山のシンボルです。

山頂は360度見渡すことができ、天気良ければ西に陸奥湾、東に太平洋、そして八甲田連峰や釜臥山などの山々を望むことができます。

登山道までは交通の便が悪いため、**車で来られる前提**でご案内しております。それ以外の場合は、**事前にタクシーを手配**することを強くおすすめします。(よこはまタクシー 0175-78-2069)

登山道までは、案内図の①～④の地点に特に注意してお越しください。

吹越烏帽子
(標高507.8m)



頂上まで
約2.5km



山頂から望んだ
陸奥湾と釜臥山



山頂から望んだ
八甲田連峰



登山道入り口まで砂利道
(約2km)

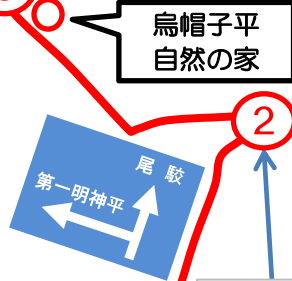
十字路を左折すると舗装路になりますが、ここは**直進して砂利道を進んでください。**



登山道入り口
案内看板あり



登山道入り口付近
車数台のスペースあり




「第一明神平」の
看板が見えたら
左折する

至 六ヶ所村・三沢市・八戸市



国道279号線から県道24号線へ。
Yショップ(コンビニ)前の信号を曲がる。



至 むつ市・横浜町中心部

JR大湊線



湧水亭
(とうふ)

Yショップ
しもくぼ

吹越駅

ENEOS
(ガソリンスタンド)

至 野辺地町・青森市

※熊鈴やラジオ、携帯電話を持ちましょう。雨具類やライト、ライター、非常食も忘れずに！
近辺での山野草の採取はおやめ下さい。

緊急連絡先 横浜消防署 0175-78-2119